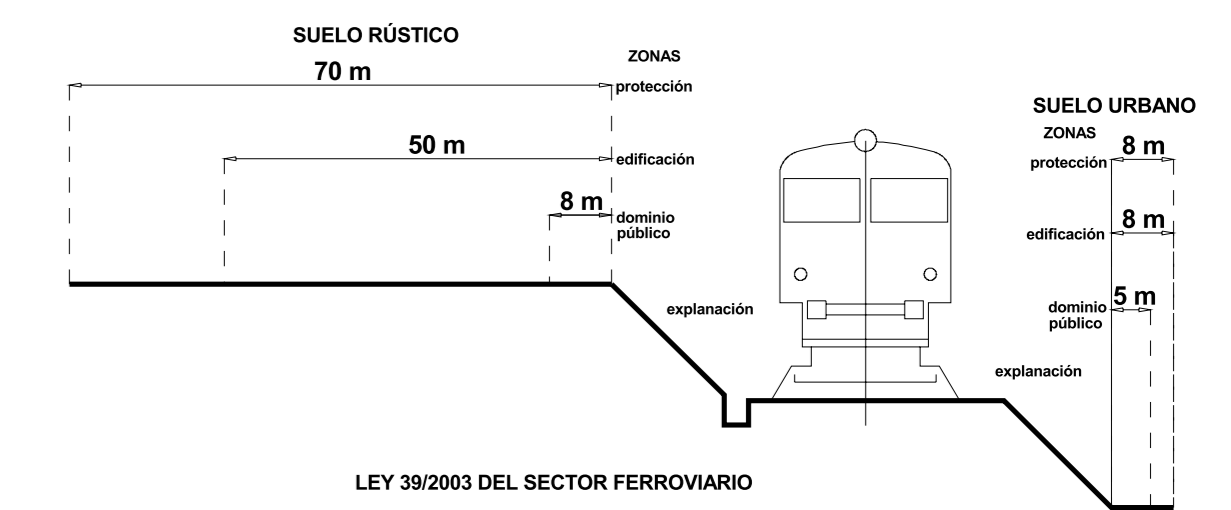
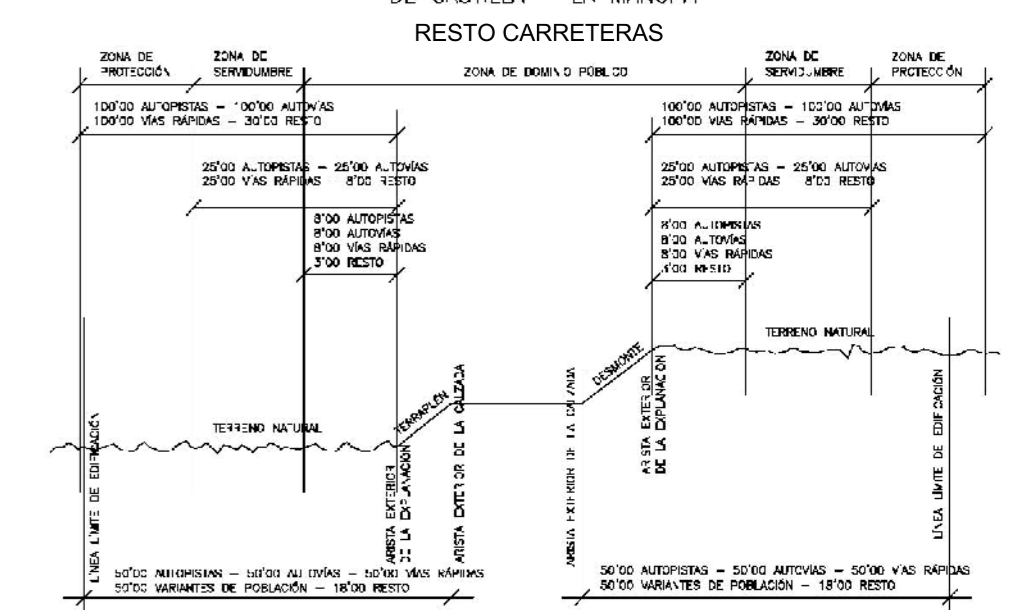


SUPERFICIES DE SUELO CLASIFICADO m2

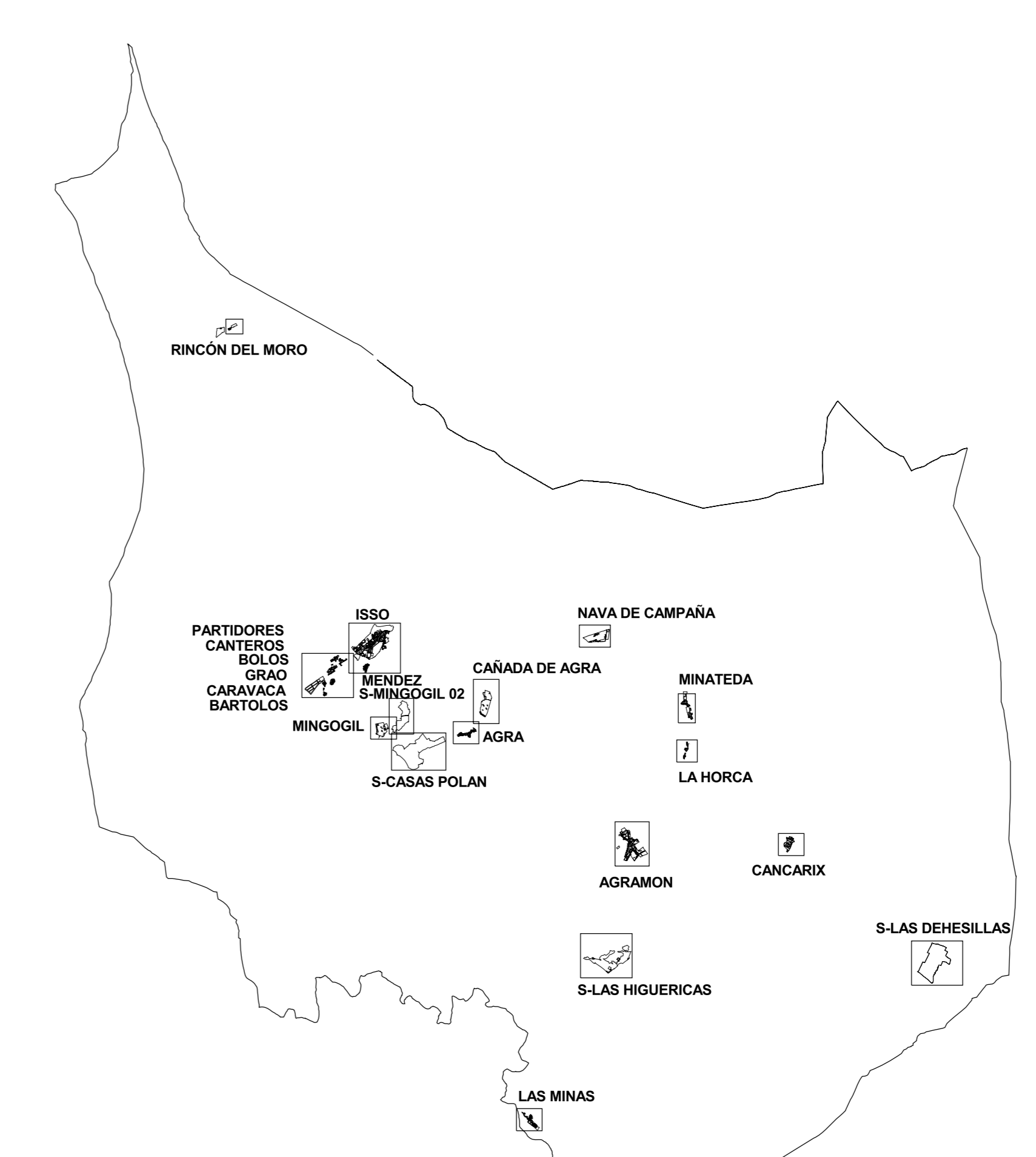
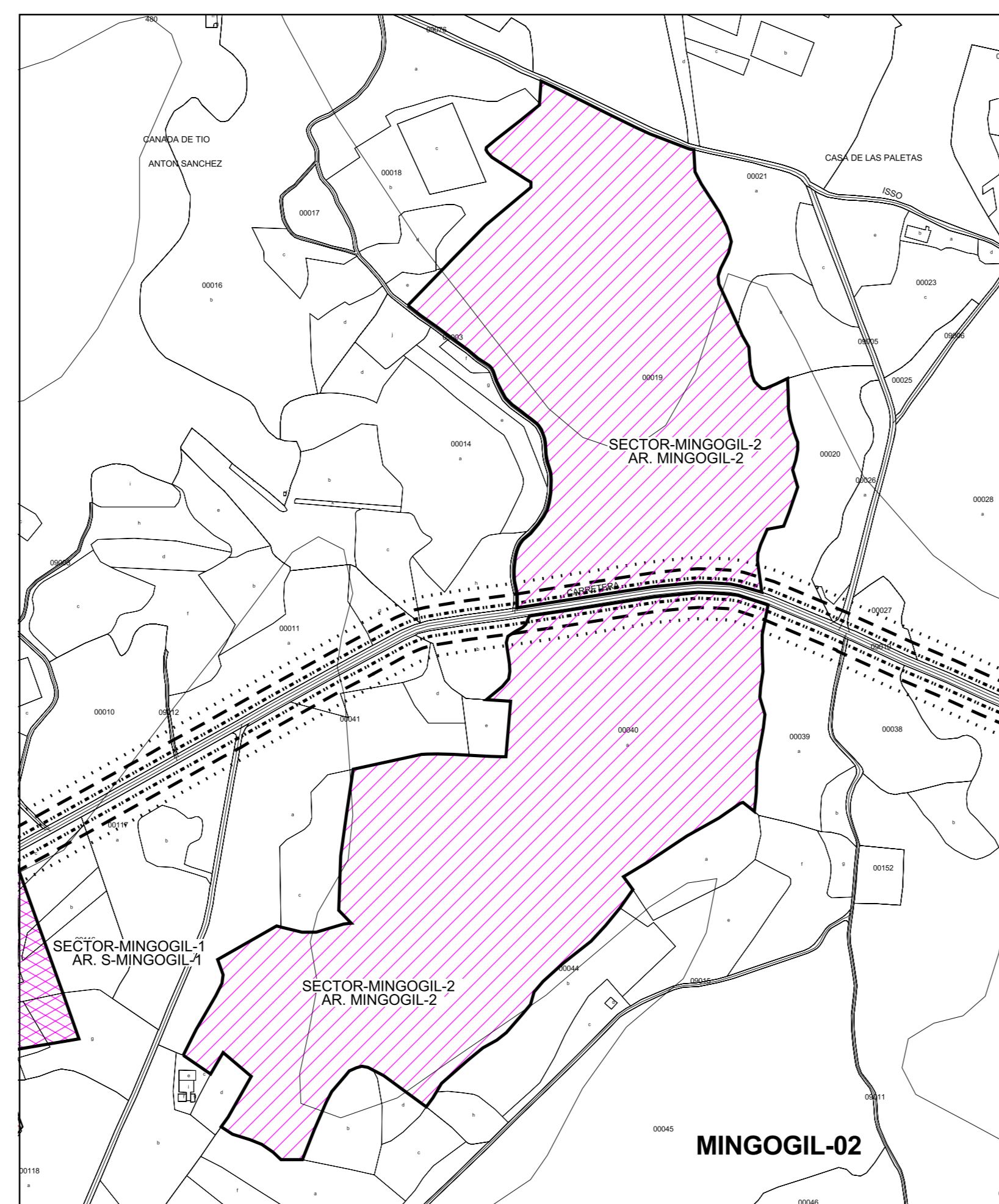
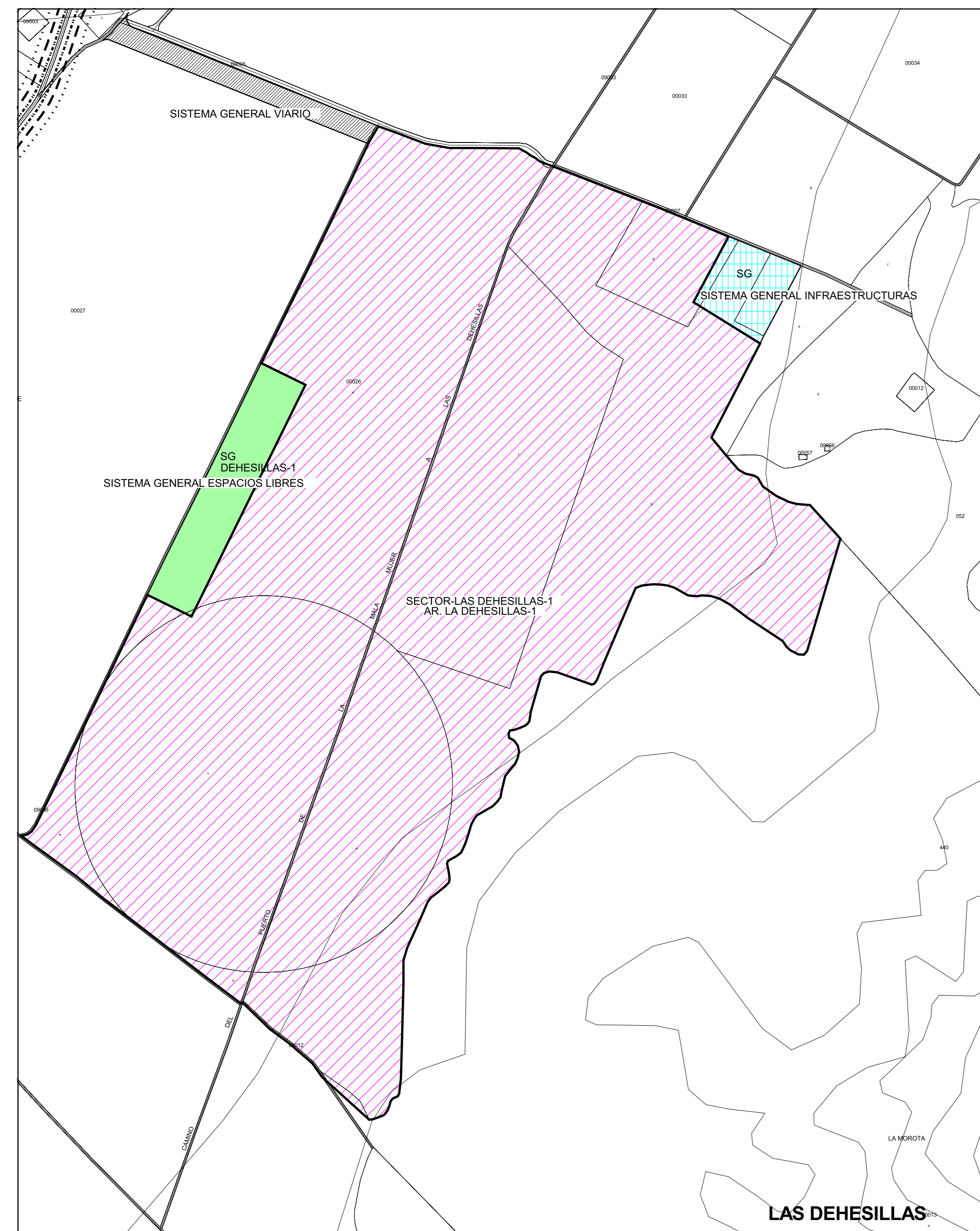
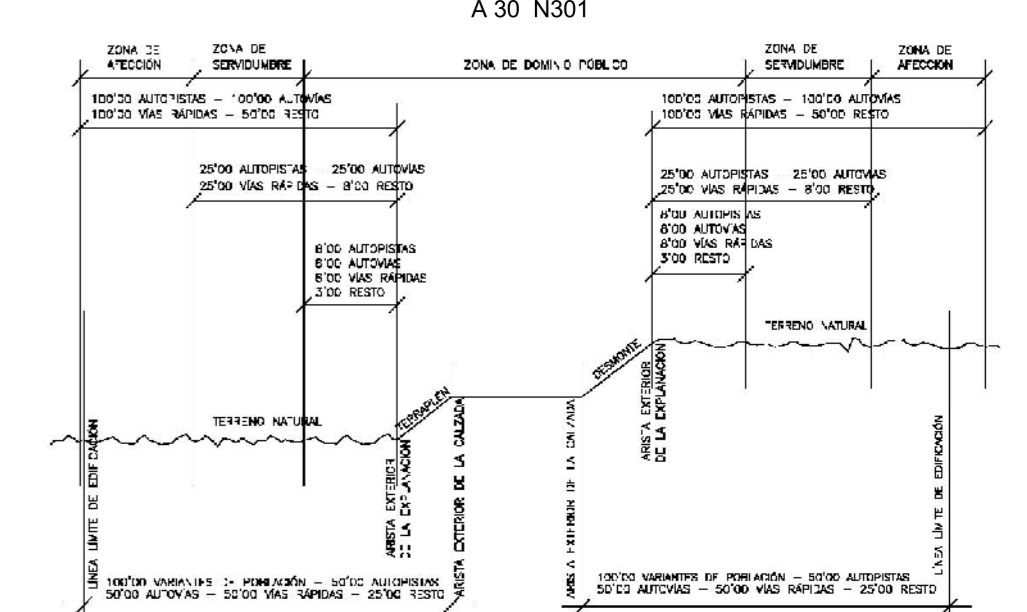
SUELO URBANO Y URBANIZABLE	NÚCLEO	SUC	SUNC	SUB
HELLÍN	3.753.617	503.350	3.321.617	
AGRA	56.846			
AGRAMÓN	209.102	4.576	152.513	
CANARICA	98.831	10.853	73.554	
CANARICA DE AGRA	109.854			
LA HORCA	25.643	56.431	667.959	
ISSO	71.137		12.508	
MINATEDA	132.278	7.200	146.253	
MINATEDA	359.020		32.448	
MINATEDA DE AGRA	10.841		16.841	
LA HORCA	5.422		1.351.253	
LA HORCA			214.712	
LA HORCA			801.630	
LA HORCA			229.859	
LA HORCA			279.125	
LA HORCA				
TOTAL:	6.039.829	562.265	8.196.624	



LEY 8/1980, DE 28 DE DICIEMBRE, DE CARRILLAS Y CARRILES DE CASTILLA - LA MANCHA



LEY 25/1988, DE 28 DE JULIO, DE CARRETERAS DE ESTADO



- (OE) SISTEMA GENERAL DE COMUNICACIONES
- (OE) SISTEMA GENERAL EQUIPAMIENTO
- (OE) SISTEMA GENERAL DE ZONAS VERDES
- (OE) DELIMITACIÓN DE UNIDADES DE ACTUACIÓN URBANIZADORA EN SUNC
- (OE) SUELO URBANO
- (OE) DELIMITACIÓN PRELIMINAR DE SECTORES EN SUB CON ORDENACIÓN DETALLADA
- (OE) DELIMITACIÓN PRELIMINAR DE SECTORES EN SUB SIN ORDENACIÓN DETALLADA
- LINEA DE SERVIDUMBRE
- LINEA LIMITE DE EDIFICACIÓN
- LINEA DE AFEECIÓN - PROTECCIÓN

AYUNTAMIENTO DE HELLÍN
PLAN DE ORDENACIÓN MUNICIPAL

0 100 200 300 400 500 NUM. HOJA

NUM. EXPEDIENTE: 22/000	CARTOGRAFIA: CARDINAL S.L.	FECHA: Mayo 2009	LAS HIGUERICAS 2493 DE POLAN LAS DEHESILLAS MINGOGIL-02
TRAZADO: 07-ord-clasificación.apr	SERIE: Ordenación	ESCALA: 1/5000	
Ordenación Estructural			NUM. PLANO
CLASIFICACIÓN DEL SUELO URBANO Y URBANIZABLE. SSSG			ORD 01
APROBACIÓN INICIAL	APROBACIÓN DEFINITIVA	NUM. ORDEN	
		35	

TEXTO REFUNDIDO. ENERO 2010