





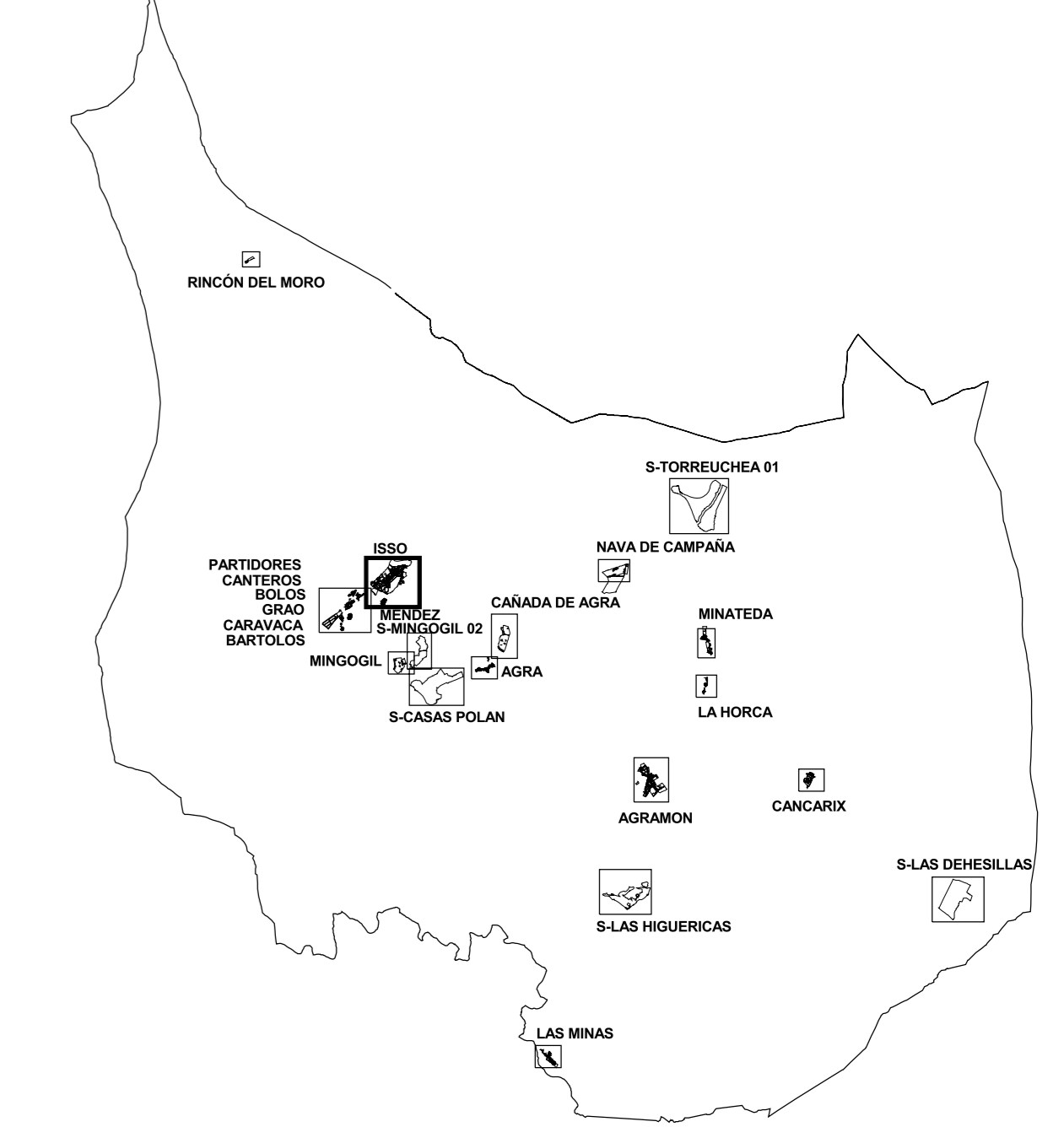




-  RED EXISTENTE
-  RED PROPUESTA
-  RESTITUCIÓN DE RED A DEMOLER
-  RED EXISTENTE A DEMOLER
-  DEPÓSITOS DE BOMBEO
-  DEPÓSITOS MODULARES DE AVENIDA DE TORMENTA

NOTAS:
 MATERIAL PROPUESTO: FIBROCEMENTO
 TODAS LAS AGUAS PLUVIALES VERTIDAS A UNA VAGUADA NATURAL
 HAN DE SER TRATADAS PREVIAMENTE



 AYUNTAMIENTO DE HELLÍN PLAN DE ORDENACION MUNICIPAL				NUM. HOJA	
		NUM. EXPEDIENTE: 22000	CARTOGRAFIA: CARDINAL S.L.	FECHA: Septiembre 2008	ISSO
		TRAZADO: 07-ord-pluviales.apr	SERIE: Ordenación	ESCALA: 1/2000	NUM. PLANO ORD 6-2
		ESQUEMA DE SANEAMIENTO (pluviales)			NUM. ORDEN 127
APROBACIÓN INICIAL		APROBACIÓN DEFINITIVA			